

# ATTERRISSAGE A VUE





## Visual landing

Usage restreint  
Restricted use

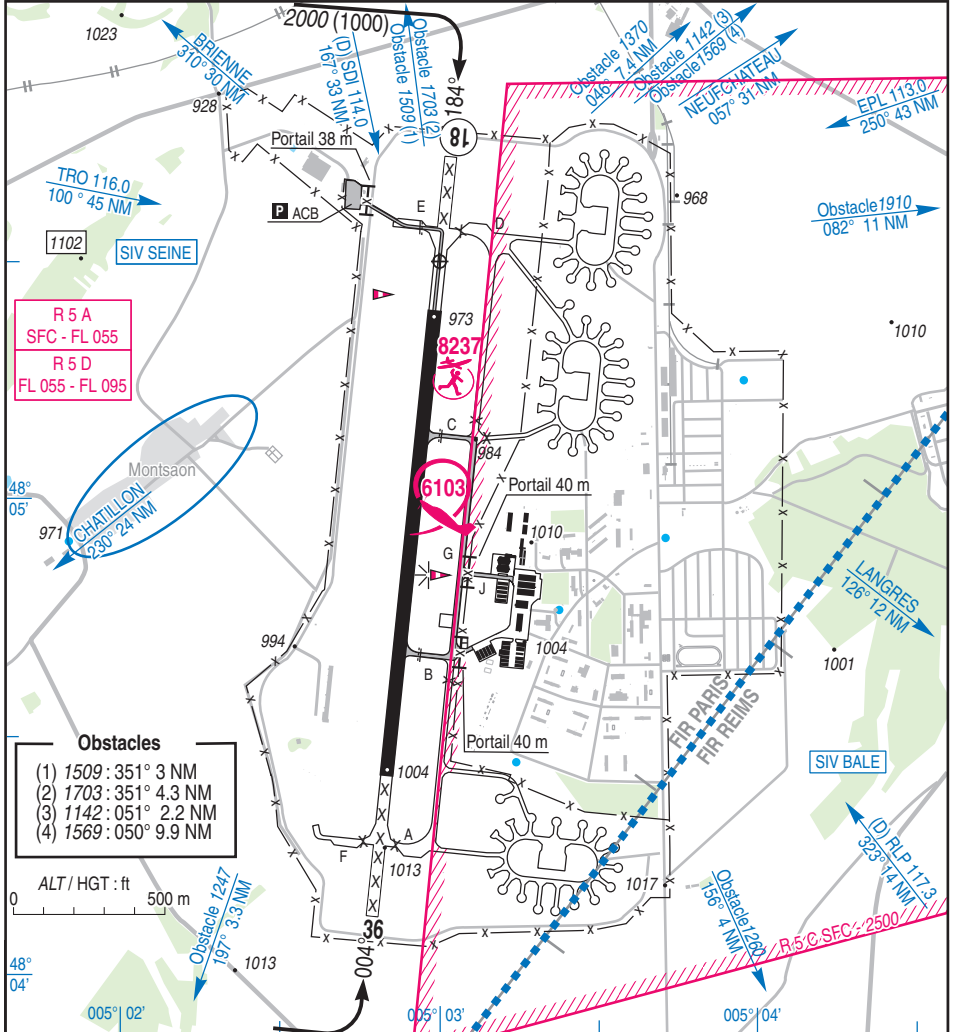
03 NOV 2022

# CHAUMONT SEMOUTIERS

## AD 2 LFJA ATT 01

				<b>ALT AD : 1004 (36 hPa)</b>	<b>LFJA</b>
				LAT : 48 05 30 N	Non WGS-84
				LONG : 005 03 00 E	VAR : 2°E (20)

APP : NIL  
TWR : NIL  
A/A : 118.775  
RAI : 118.775 (si zones LF-R 5 actives / if LF-R 5 areas active)



RWY	QFU	Dimensions Dimension	Nature Surface	Résistance Strength	TODA	ASDA	LDA
18	184	1801 x 30	Revêtue	18/F/C/W/T	1801	1801	1801
36	004		Paved		1801	1801	1801

Aides lumineuses : NIL

Lighting aids : NIL

## CHAUMONT SEMOUTIERS

### Consignes particulières / *Special instructions*

#### Conditions d'utilisation de l'AD

Code de référence AD (OACI) : 3B  
AD à usage restreint  
AD réservé aux ACFT munis de radio  
Utilisation de l'AD en dehors des créneaux d'activation de la zone LF-R 5 A  
PPR obligatoire à demander auprès des OPS 61 RA pour les ACFT non basés CIV et MIL  
PRKG ACFT soumis à autorisation des OPS 61 RA  
E-mail : 61ra.dv.fct@intradef.gouv.fr  
61ème RA OPS ☎ 03 25 35 96 05 - 06 71 28 66 07  
SAM, DIM, JF : Officier de permanence 03 25 35 96 58

#### Dangers à la navigation aérienne

Fort dénivellé au bord Sud-Ouest du PRKG AGACS

Evolution d'aéronefs télépilotes non habités dans les zones LF-R 5, au départ des installations MIL

Limitations vent traversier, LDG et TKF RWY 36/18 interdite pour les ACFT à voilure fixe :

- ≥ 25 kt sur RWY sèche
- 20 kt sur RWY mouillée

RESA (aire de sécurité d'extrémité de piste) 36 et 18 limitées à 45 m de largeur

#### Procédures et consignes particulières

QFU 184° préférentiel cause nuisances sonores  
Survol des installations militaires à l'Est de l'AD et des communes avoisinantes à éviter impérativement  
Dégagement RWY 18/36 pour tous les ACFT autorisés vers le PRKG AGACS uniquement via TWY E  
TWY G-H-J : utilisables uniquement pour les ACFT autorisés

ACL : 48°05'36" N - 005°02'41"E

ALT moyenne du parking : 945 ft

#### Activités diverses

Volige NR 6103 : 1000 ft ASFC - FL 055, axe RWY 18/36, 1500 m de part et d'autre du point 48°04'58"N - 005°02'53"E. ETE : 0700-SS,

HIV : 0800-SS hors activation de la LF-R 5 A

Activité réservée aux pilotes de l'ACB de la Haute Marne

AEM NR 8237 : SFC - 2300 AMSL ou 1300 ASFC

Vois radiocommandés selon protocole  
Plafond limité à 1000 ft ASFC. Rehaussement du plafond jusqu'à 1300 ft ASFC annoncé par NOTAM  
SR-SS hors activité R 5 A et C

#### AD operating conditions

AD reference code (ICAO) : 3B  
Restricted use AD  
AD reserved for radio-equipped ACFT  
AD use possible out of LF-R 5 A area slots

PPR mandatory for non home based CIV and MIL  
ACFT. Contacting OPS 61 RA  
PRKG ACFT authorization by OPS 61 RA  
E-mail : 61ra.dv.fct@intradef.gouv.fr  
61ème RA OPS ☎ 03 25 35 96 05 - 06 71 28 66 07  
SAT, SUN, HOL : Duty officer 03 25 35 96 58

#### Air navigation hazards

Extremely uneven ground on the South West of PRKG AGACS

Unmanned ACFT evolutions in LF-R 5 areas, starting from MIL facilities located

Cross-wind limitations, RWY 36/18 LDG and TKF prohibited for fixed-wing ACFT :

- ≥ 25 kt on dry RWY
- 20 kt on wet RWY

RESA (Runway End Safety Area) 36 and 18 limited to 45 m wide

#### Procedures and special instructions

Preferred QFU 184° due to noise pollution  
Strictly avoid to overfly military facilities on the East side of AD and neighbouring built-up areas  
Vacate RWY 18/36 for all authorized ACFT to PRKG AGACS only via TWY E  
TWY G-H-J : only used by authorized ACFT

ACL : 48°05'36" N - 005°02'41"E

Average apron ALT : 945 ft

#### Special activities

Aerobatics NR 6103 : 1000 ft ASFL - FL 055, RWY axis 18/36, 1500 m from each side of point 48°04'58"N - 005°02'53"E. SUM : 0700-SS,

WIN : 0800-SS out of LF-R 5 A activity.

Activity reserved for pilots of Haute Marne ACB

AEM NR 8237 : SFC - 2300 AMSL ou 1300 ASFC

Radio controlled model flying as per protocol  
Upper limit limited to 1000 ft ASFC. Upper limit raised up to 1300 ft ASFC announced by NOTAM  
SR-SS outside R 5 A and C activity

## CHAUMONT SEMOUTIERS

### Informations diverses / Miscellaneous

Horaires sauf indication contraire / *Timetables unless otherwise specified*  
 UTC HIV ; HOR ETE : -1HR / UTC WIN ; SKED SUM : -1HR

1 - **Situation / Location** : 6 km W Chaumont (52 - Haute Marne)

2 - **ATS** : NIL

3 - **VFR de nuit / Night VFR** : Non agréé / *Not approved*

4 - **Exploitant d'aérodrome / AD operator** : 61<sup>ème</sup> Régiment d'artillerie  
 quartier Général d'ABOUVILLE  
 BP 82086  
 52903 Chaumont Cedex



Secteur civil / *Civil area* : AGACS :

Association de gestion de l'aérodrome de Chaumont Semoutiers

Aérodrome de Chaumont Semoutiers

52000 Chaumont

FAX : 03 25 35 06 15

E-mail : aerodrome-chaumont@orange.fr

5 - **AVA** : DSAC / NE (voir / *see* GEN)

6 - **BRIA** : LE BOURGET (voir / *see* GEN)

7 - **Préparation du vol / Flight preparation** : Acheminement FPL VFR / *Addressing VFR FPL* : voir / *see* GEN 12

8 - **MET** : VFR : voir / *see* GEN VAC ; IFR : voir / *see* AIP GEN 3.5 ; Station : NIL

9 - **Douanes, Police / Customs, Police** : NIL

10 - **AVT** : Carburant / *Fuel* : NIL

11 - **RFFS** : Niveau 1 / *Level 1*

12 - **Péril animalier / Wildlife strike hazard** : NIL

13 - **Hangars pour aéronefs de passage / Transient aircraft hangars** : Possible avec accord AGACS /  
*Possible with AGACS agreement*

14 - **Réparations / Repairs** : NIL

15 - **ACB** : de la Haute Marne : ☎ 03 25 03 05 92

