

# APPROCHE A VUE

## Visual approach

Usage restreint  
Restricted use

# VILLACOUBLAY VELIZY

## AD 2 LFPV APP 01

13 JUL 2023

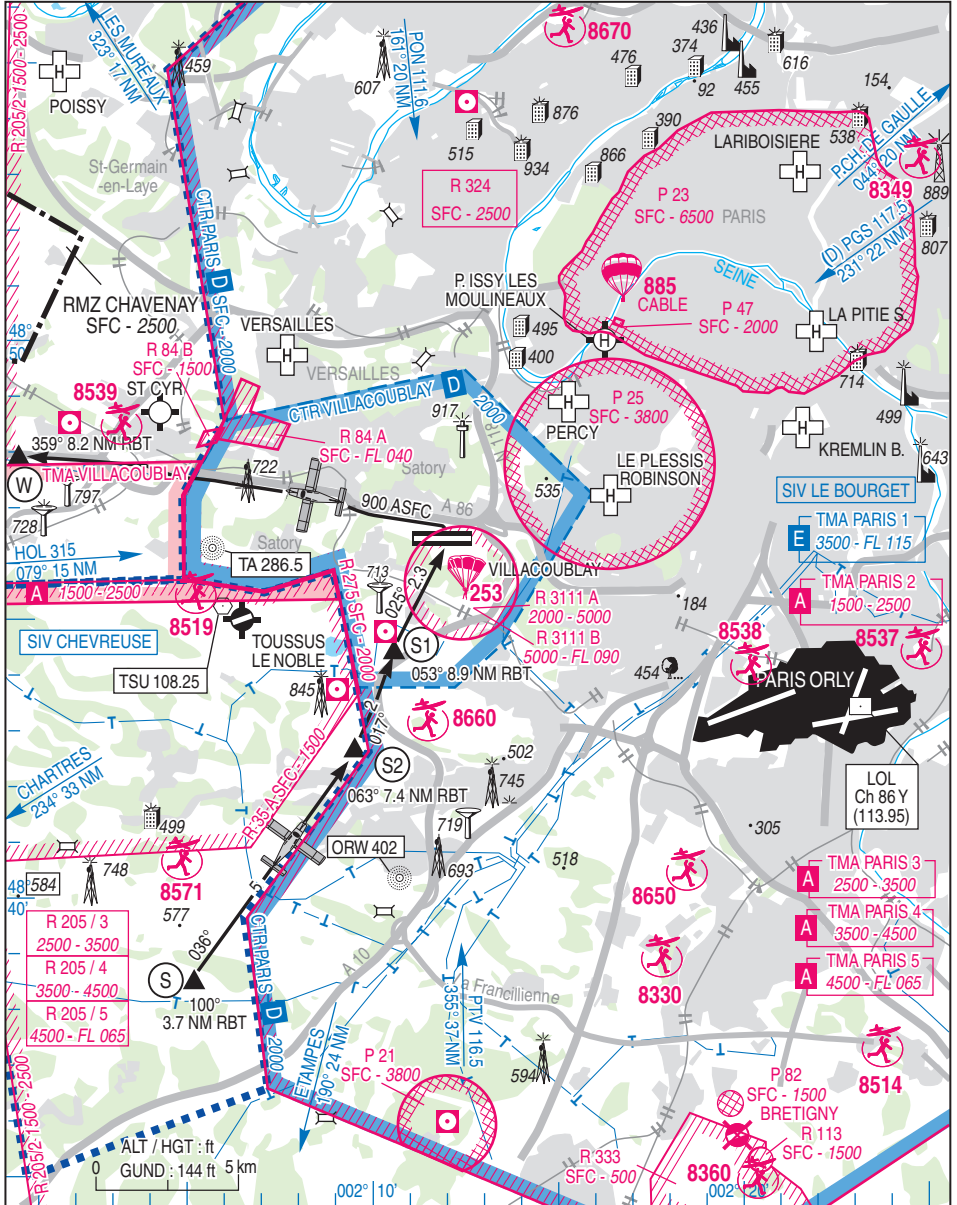


**ALT AD : 585 (21 hPa)**  
LAT : 48 46 27 N  
LONG : 002 11 29 E

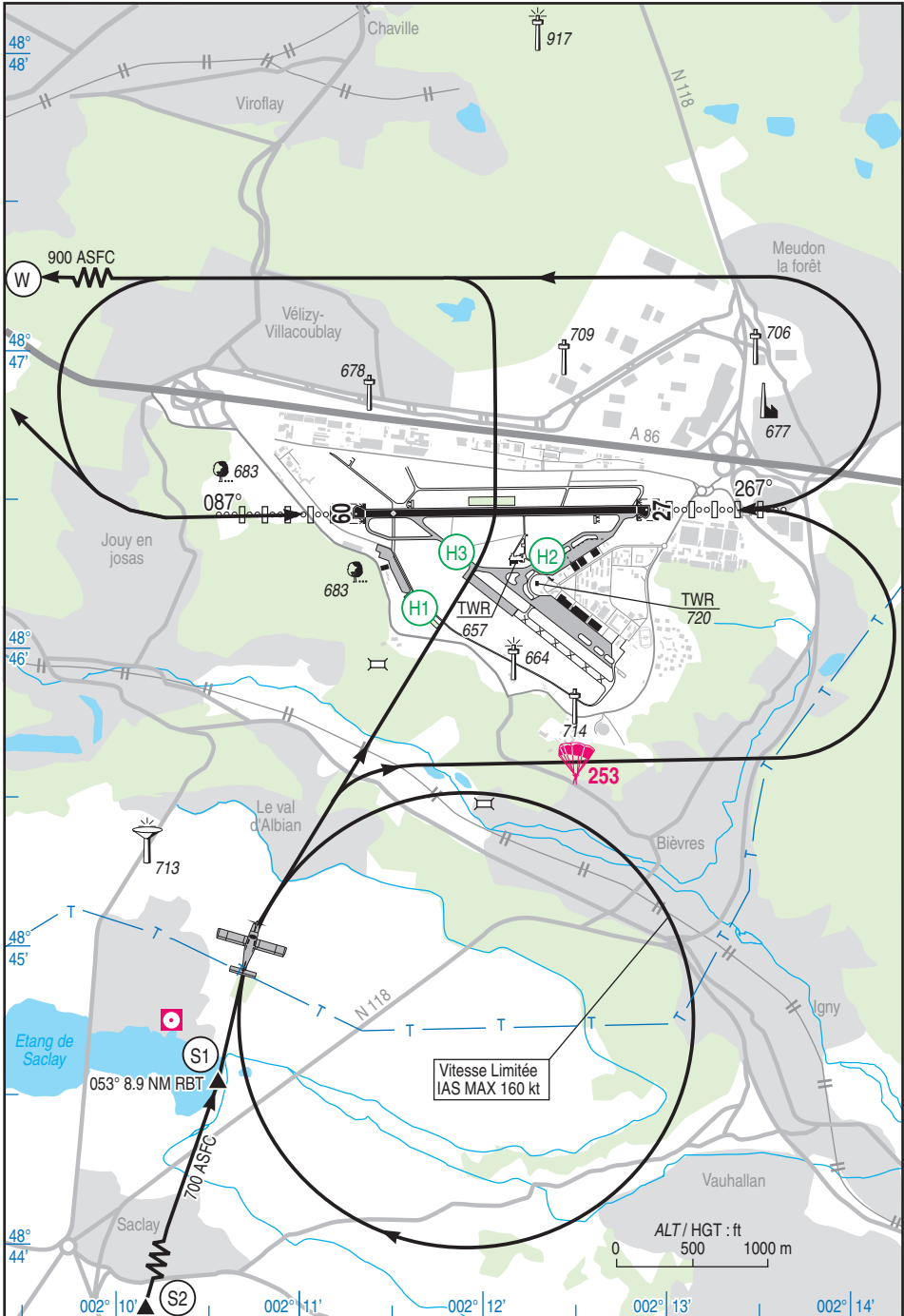
**LFPV**  
VAR : 1°E (20)

**APP : VILLA** Approche/Approach 119.425 - 123.750 - 142.450 - 246.950 - 362.300  
**TWR :** 128.950 - 257.800 - 343.175  
**GND (SOL) :** 121.750

ILS RWY 09 VVE 111.35  
ILS RWY 27 VVO 110.75



18 MAY 2023



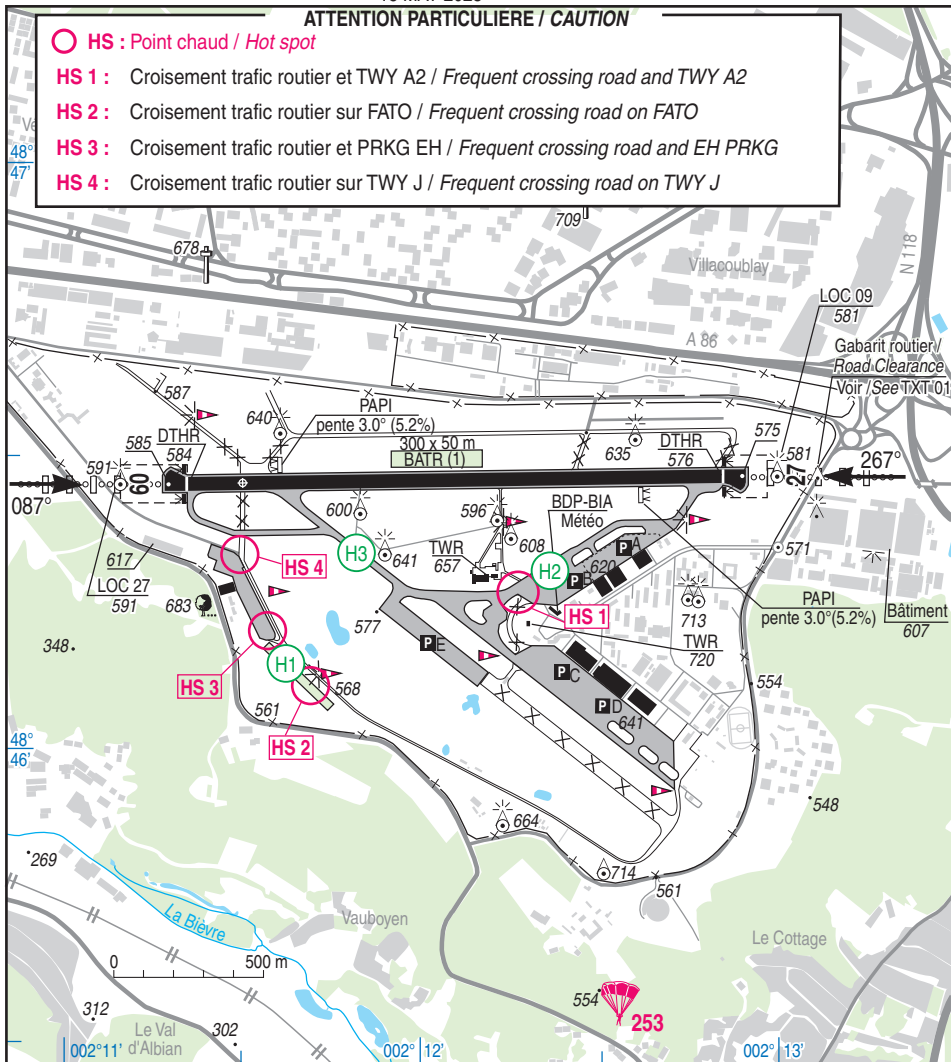
# ATTERISSAGE A VUE

## Visual landing

# VILLACOUBLAY VELIZY

## AD 2 LFPV ATT 02

18 MAY 2023



RWY	QFU	Dimensions Dimension	Nature Surface	Résistance Strength	TODA	ASDA	LDA
09 27	087 267	1957 x 45	Revêtement Paved	37 F/C/W/T	2067 2107	1957 1957	1886 1884

### Aides lumineuses :

HI ligne APCH RWY 09/27

LIH/LIL RWY 09/27

(1) Zone engazonnée dédiée à l'entraînement aux procédures de secours des hélicoptères légers après accord du Directeur des Vols.

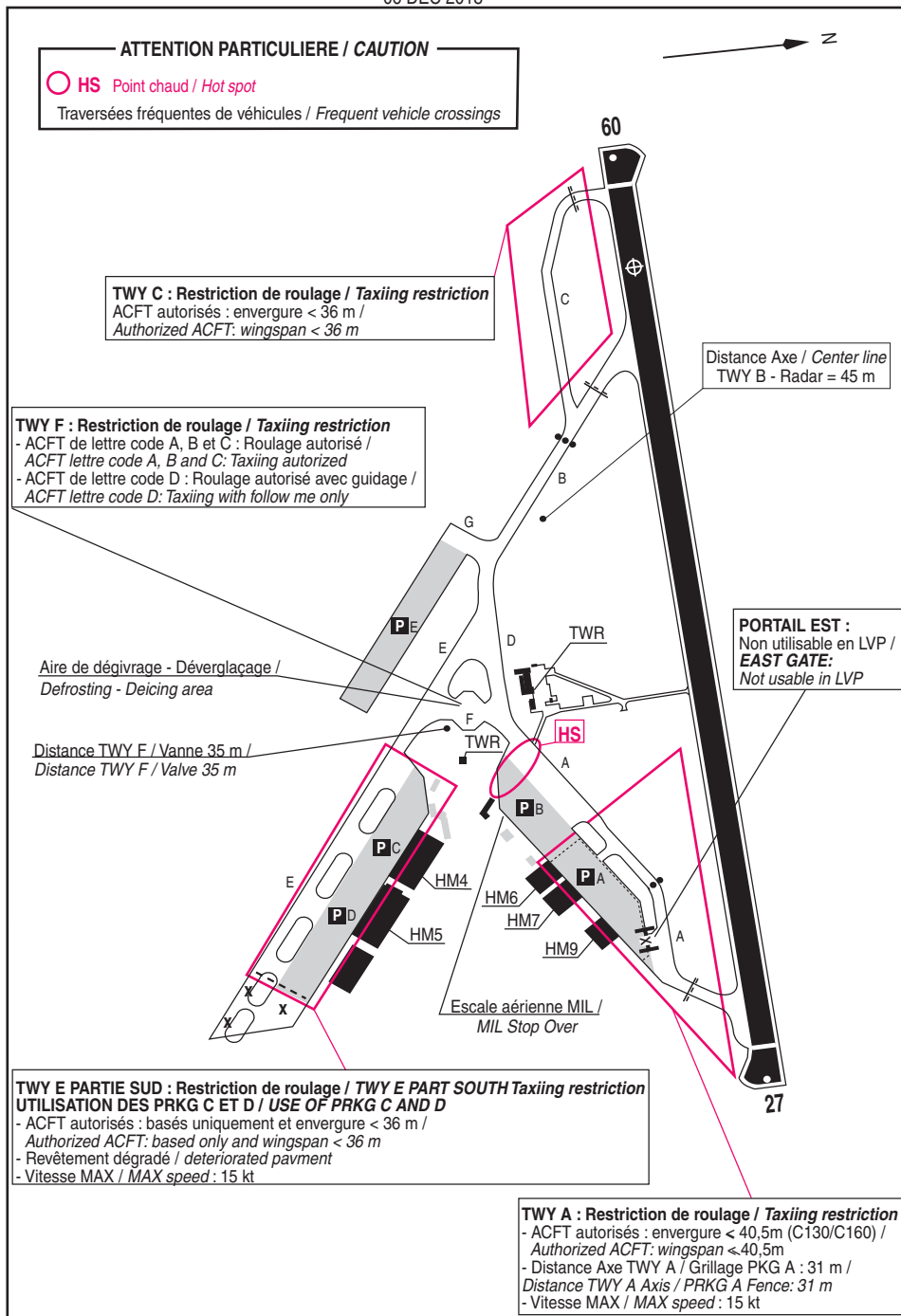
### Lighting Aids :

LIH APCH line RWY 09/27

LIH/LIL RWY 09/27

(1) Grassed area dedicated to light HEL rescue procedures after Flight Director agreement.

06 DEC 2018



## VILLACOUBLAY VELIZY

### Conditions d'utilisation de l'AD

Survol AD interdit H24 au-dessous de 1000 ft ASFC  
 AD interdit aux vols d'entraînement, aux escales techniques pures, aux ACFT armés  
 AD à usage restreint réservé aux ACFT autorisés par CDT BA  
 LDG autres ACFT (privés, commerciaux et d'état) : soumis à autorisation GAA/DV

LDG autres ACFT étrangers (privés, commerciaux ou d'état) : soumis à autorisation MINDEF/CAB  
 LDG interdit sans PPR. Le NR d'accord devra figurer en case 18 du FPL

DV : ☎ 01 45 07 76 33 - TEL MIL 811 107 7633  
 MSG AIR OPO VILLACOUBLAY

Les vols de nuit en CAM V et CAG VFR sont réservés aux seuls ACFT basés

Lors de la fermeture de LFPV, annoncée par RAI 128.950, espace géré par ORLY APP et transit WH1-WH3 par Moulineaux TWR

AD interdit le premier jeudi de chaque mois de 0600 à 0800 (ETE : - 1 HR) pour maintenance plateforme

→ Gabarit routier de hauteur 6,3 m. Présence route de Gisy dans l'axe de RWY à 303 m du DTHR RWY 27  
 → PAPI RWY 09 : Requis de nuit pour l'approche à vue et aux instruments RWY 09

### Procédures et consignes particulières

Les itinéraires VFR sont OBLIGATOIRES à l'intérieur de la CTR PARIS

ACFT : VI MAX 160 kt

ARR/DEP identiques VFR

les vols CAM V et CAG VFR utilisent les mêmes trajectoires  
 Itinéraires HEL, dans CTR PARIS, voir carte au 1/100 000

### AD operating conditions

*Overflight of AD prohibited H24 below 1000 ft ASFC  
 AD prohibited to training flights, technical refuelling stop, armed ACFT  
 AD with restricted use reserved to ACFT authorized by AF Base CDT*

*LDG for other ACFT (private, commercial and government ACFT) : authorization by GAA / flight director*

*LDG for other foreign ACFT (private, commercial and government ACFT) : authorization by MINDEF/CAB  
 PPR mandatory for LDG. The agreement NR will be mentioned in FPL field 18*

*Flight director : ☎01 45 07 76 33 - MIL 811 107 7633  
 MSG AIR OPO VILLACOUBLAY*

*OAT V and GAT VFR night flights are reserved for the exclusive use of home based ACFT*

*When LFPV is closed, announced on RAI 128.950, airspace managed by ORLY APP and transit WH1-WH3 by Moulineaux TWR*

*AD prohibited the first thursday of each month from 0600 to 0800 (SUM : - 1 HR) due to platform maintenance*

*Road Clearance 6.3 m high. In the RWY axis presence of Gisy road at 303 m from DTHR RWY 27*

*PAPI RWY 09 : Required by night for visual approach and instrument RWY 09*

### Procedures and special instructions

*The VFR routes are COMPULSORY for VFR flights within the PARIS CTR*

*ACFT : IAS MAX 160 kt*

*ARR/DEP same as VFR*

*OAT V and GAT VFR flights use the same routes*

*HEL routes, within PARIS CTR, see chart 1/100 000*

### Points de compte-rendu / Reporting points

Point	Coordonnées / Coordinates	Nom / Name
W	48°47'25"N - 001°59'43"E	Pointe Ouest étang de St Quentin / West end of the pond of St Quentin
S	48°38'31"N - 002°05'09"E	Stade de Limours / Limours stadium
S1	48°44'25"N - 002°10'36"E	Pointe Est étang de Saclay / East end of the pond of Saclay
S2	48°42'29"N - 002°09'40"E	Complexe sportif de Moulon / Sport compound of Moulon

### Procédures d'ARR :

ACFT : Contact radio 5 MIN avant le point S sur FREQ VILLA APP

Itinéraire obligatoire S - S 1 par Bures à 700 ft ASFC  
 Traversée axe RWY 09/27 sur CLR de Villacoublay TWR

### Procédures de DEP :

ACFT : Rejoindre point W en cheminant par l'autoroute et Sud de St Cyr l'Ecole à 900 ft ASFC

### VFR Spécial

ACFT : VIS : 3 km Plafond : 1000 ft

### ARR procedures:

ACFT : Radio contact 5 MIN before S point on FREQ VILLA APP

Compulsory routing S - S 1 via Bures at 700 ft ASFC  
 Crossing axis RWY 09/27 with CLR from Villacoublay TWR

### DEP procedures:

ACFT : Join W point, following the motorway and the South of St Cyr l'Ecole at 900 ft ASFC

### Special VFR

ACFT : VIS : 3 km Ceiling : 1000 ft

---

## VILLACOUBLAY VELIZY

---

### Informations diverses / *Miscellaneous*

Horaires sauf indication contraire / *Timetables unless otherwise specified*  
UTC HIV ; HOR ETE : -1HR / *UTC WIN ; SKED SUM : -1HR*

- 1 - **Situation / Location** : 5 km SE Versailles - 1,5 Km S Vélizy (78 - Yvelines)
- 2 - **ATS** : LUN-JEU / *MON-THU* : 0700-1600, VEN / *FRI* : 0700-1400  
Hors HOR : AD à usage restreint, PPR obligatoire  
*Out of HOR : restricted use AD, PPR mandatory*
- 3 - **VFR de nuit / Night VFR** : Agréé uniquement pour ACFT basés / *Approved only for home based ACFT*
- 4 - **Exploitant d'aérodrome / AD operator** : Ministère des Armées (FAF)  
BA 107 - 78129 - Vélizy-Villacoublay Air  
☎ 01 45 07 36 33 - TEL MIL 811 107 7633 (DV)
- 5 - **AVA** : NIL
- 6 - **BRIA** : LE BOURGET (voir / *see GEN*)
- 7 - **Préparation du vol / Flight preparation** : OPS : HOR ATS. ☎ 01 45 07 32 73  
BIVC : H24 Cinq-Mars-La-Pile ☎ 02 45 34 14 22 - 862 927 1422
- 8 - **MET** : VFR : voir / *see GEN VAC* - IFR : voir / *see AIP GEN 3.5*  
HOR H24 ☎ 01 45 07 32 41 - TEL MIL 811 107 7241
- 9 - **Douanes / Customs** : à la discrétion des services concernés / *with discretion*
- 10 - **AVT** : Carburants : F34  
Lubrifiants / *Oil* : O135 - O138 - O150 - O156  
Autres / *Others* : H 515  
HOR ATS
- 11 - **ESIS (RFFS)** : CAT OACI : 6 - OTAN : 6
- 12 - **Péril animalier / Wildlife strike hazard** : HOR ATS de jour / *day hours ATS HOR*
- 13 - **Hangars pour aéronefs de passage / Transient aircraft hangar** : NIL
- 14 - **Réparations / Repairs** :
- 15 - **ACB** : NIL
- 16 - **Transports / Transports** : Bus de ville / *Town buses*. Taxis O/R
- 17 - **Hôtels, Restaurants / Hotels, Restaurants** : Militaires uniquement / *Military only* :  
Sur AD / *On AD* : chambres / *bedrooms*. Mess / *Canteen*