

EGLETONS		ACB d'EGLETONS			LFDE FIR BORDEAUX
(a) (II)		45°25'14"N 002°04'04"E - 1859 ft (68 hPa)			
HOR	ETE : -1 HR				
AGA	RWY	07/25	819 x 20	PM	
	(1)	07R/25L	621 x 50	BG	
	AVT (2)	UL 91 - Lubrifiant : NIL			
	RFFS	Niv 1			
COM	A/A	123.500			
	ACB : 05.55.93.09.50				
	Détachement HEL Gendarmerie : 05.55.93.10.71				
OBS	BRIA : BORDEAUX.				
	(1) Réservee aux ACFT basés.				
	(2) HX - Paiement comptant carte bancaire uniquement. (☎ ACB)				
REST	Utilisation simultanée piste non revêtue et piste revêtue interdite.				
	Piste en herbe réservée aux ACFT basés.				
	Pour les décollages, en l'absence de vent significatif, choisir le QFU07°, cause relief et nuisances sonores.				
	Par vent S ou SW, présence possible de rabattants et de turbulences dans les trouées d'envol.				
	Vultige sur AD N°6590.				
	Activité AEM N°9029 : 500 x 40 m, 300 ft AAL, HX.				

ENGHIEEN/Moisselles		ACB			LFDE FIR PARIS
(c) (II)		49°02'44"N 002°21'07"E - 337 ft (12 hPa)			
HOR	ETE : -1 HR				
AGA	RWY	07/25	730 x 80	BG	
	AVT	100 LL			
	RFFS	Niv 1			
COM	A/A	121.250			
	VOR/DME	CGN	115.350/Ch 100Y	49°01'11.7"N 002°30'00.4"E	
	ACB : 01.39.91.05.60				
	@ info@lesailerons.fr				
OBS	BRIA : LE BOURGET				
	AD agréé VFR de nuit avec limitations.				
REST	AD réservé aux ACFT basés et munis de radio.				
	Dérogation pour ACFT extérieures auprès ACB LesAilerons d'Enghien Moisselles.				
	Cheminement d'entrée dans la R262 : suivre l'autoroute A16 au cap moyen 130° jusqu'au magasin Gamm Vert puis se reporter à la verticale du terrain au cap 170° en évitant le survol d'Attainville.				
	Cheminement de sortie de la R262 : se reporter à la verticale du magasin Gamm Vert en évitant le survol d'Attainville et longer l'autoroute A16 au cap moyen 310°.				
	Sortie 1000 ft AMSL, rentrée 1300 ft AMSL.				
	Environnement : DEP QFU 246° : altération de route de 15° à droite après avoir franchi l'extrémité de piste.				
	AEM N° 8312 : 530 ft AMSL / 230 ft ASFC, SR-SS.				

EPERNAY/Plivot		Association de gestion de l'AD d'Epervay Plivot			LFSW FIR PARIS
(a) (II)		49°00'16"N 004°05'07"E - 291 ft (11 hPa)			
HOR	ETE : -1 HR				
AGA	RWY	04/22	1200 x 50	BG	
		04/22	300 x 30	BG (ULM)	
		10/28	960 x 50	BG	
		10/28	200 x 30	BG (ULM)	
	AVT (1)	100 LL (CIV/MIL) Lubrifiant : NIL			
	RFFS	Niv 1			
COM	A/A	123.5			
	ACB : 03.26.57.64.04 sauf Mar et Mer matin				
OBS	BRIA : LE BOURGET.				
	AD agréé VFR de nuit avec limitations (réservé aux ACFT basés)				
	(1) HX - Paiement comptant, automate carte TOTAL H24.				

E

REST Précautions en période de dégel. QFU 036° préférentiel.
 Le survol des villages environnants est à éviter : Athis, Plivot, les Istres-et-Bury.
 L'utilisation simultanée des pistes avion et/ou ULM est interdite.
Activité de vol N°6141
PARA ascensionnel sur AD : axe de tractage interférant avec RWY 10/28 utilisable :
 Mer, Jeu : LS-CS
 Sam : 1200-CS
 Dim : LS-1200 (ETE-1h) et lorsque RWY 04/22 en service 500 ft ASFC MAX.
AEM N° 8236 : 500 ft ASFC, LS-CS. *Paramoteurs*.

EPINAL/Dogneville (a) (II)	ACB	LFSE FIR REIMS
-------------------------------	-----	-------------------

48°12'41"N 006°26'54"E - 1041 ft (37 hPa)

HOR ETE : -1 HR
AGA RWY 02/20 710 x 90 BG
 AVT (1) 100 LL - Lubrifiants : NIL
 D.P.S D : HJ - O/R PN 24h
 RFFS Niv 1

COM A/A 123.5

☎ ACB Vosgien : 03.29.31.97.74 / 09.63.28.67.34 Fax : 03.29.31.47.20
 Douanes : 03.82.32.03.10

OBS BRIA : LE BOURGET
 (1) Paiement : Carte de crédit TOTAL, carte bancaire et paiement comptant. PPR ACB PN 72h HJ. TEL : 09 63 28 67 34.

REST AD réservé aux ACFT munis de radio.
 DEP RWY 02 : si possible dégager l'axe vers l'Ouest dès le passage de 300 ft.
 DEP RWY 20 : si possible poursuivre dans l'axe et ne dégager vers l'Ouest qu'à partir de 700 ft. Roulage interdit hors piste et TWY. *Activité AEM* N°8060 : 500 ft ASFC.

EPINAL/Mirecourt (a) (II) (III)	Société d'Exploitation de l'Aéroport d'Epinal Mirecourt (SEAE M)	LFSG FIR REIMS
------------------------------------	---	-------------------

48°19'30N 006°04'00"E - 1084 ft (39 hPa)

HOR ETE : -1 HR
AGA RWY 08/26 2700 x 45 PB 36 F/C/W/T
 PAPI PAPI 08 pente 3.0° (5.2 %) MEHT 46
 PAPI 26 pente 3.0° (5.2 %) MEHT 49
 AVT (1) 100 LL - JET A1
 D.P.S (2)
 RFFS (3) Niv 5

COM APP Lorraine ou Ochey 127.250 (au-dessus de 2500 ft)
 AFIS 120.200
 ILS26 MI 110.900/330.800 268/255 m THR 08 (LOC)
 VOR EPL 113.000 60/500
 NDB EMT 419.000 088/4.43 NM THR 26

MET H24 TEL (IFR) : 03 68 08 11 08 (Bâle Mulhouse)

☎ Exploitant AD (sur AD) : 03.29.37.01.99 Fax Exploitant AD (sur AD) : 03.29.37.45.44
 AFIS : 03.29.37.44.67 Fax AFIS : 03.29.37.45.44
 ACB : 03.29.37.15.41 RFFS : 03.29.37.44.67

@ afis@epinal-mirecourt.aeroport.fr
 aeroport@epinal-mirecourt.aeroport.fr ou direction@epinal-mirecourt.aeroport.fr
 Douane : codt-metz@douane.finances.gouv.fr

ATS AFIS : Lun-Ven : 0700-1700 Sam, Dim, JF : non assuré.
 En dehors de ces HOR : O/R LFSGZTX : Mar au Sam : la veille av 1600.
 Dim et Lun, Ven avant 1600. JF : dernier J.O. précédent av 1600 (ETE-1h)


OBS Handling/assistance aéroportuaire obligatoire assuré par Exploitant AD pour vols commerciaux à l'arrivée et au départ. Surtaxe à prévoir hors HOR ATS.
 BRIA : LE BOURGET - AD agréé VFR nuit
 (1) JET A1 HOR AFIS - 100LL avitaillement automatique disponible 24HR avec CB ou assuré par l'exploitant AD HOR AFIS paiement possible par CB, chèque et espèces.
 (2) O/R PN 24h pour les vols en provenance ou à destination d'un pays hors espace Schengen ou hors Union Européenne, à CLI METZ :
 TEL : 0970 277 401 - FAX : 03 87 36 00 84 - Email : codt-metz@douane.finances.gouv.fr
 (3) Niv 5 : HOR AFIS - Niv 6 ou 7 : possible PPR exploitant PN 48h pour tout ACFT de classe 6, 7 ou > transportant des passagers - Niv 1 : hors HOR AFIS
 En dehors HOR AFIS ouverture possible PPR Exploitant, Niv 5 pour tout ACFT de classe 4 ou > transportant des passagers.

REST AD réservé aux ACFT munis de radio. ACFT sans radio : PPR à Exploitant AD.
Roulage interdit hors piste et TWY. Activité IFR possible.
AD situé dans LF-R87 : circulation et procédures d'AD : contact radio obligatoire Epinal
INFO ou A/A en l'absence AFIS.
Activité particulière d'aéronefs télépilotes en vue non habités selon protocole (N°88-001).
Activité Voltige sur AD N° 6161.

ETAIN ROUVRES		<i>ALAT</i>		LFOE		
(c) (I)				<i>FIR REIMS</i>		
		49°13'53.29"N 005°40'26.02"E - 760 ft (28 hPa)				
HOR	ETE : -1 HR					
AGA	RWY	01/19	1721 x 45	Béton - Macadam	22 F/C/W/T	
	AVT	F34 - Lubrifiant : O150 - O135 - O155 - H 515 - C 629 H24 - O/R 24h				
	RFFS	OACI 4 OTAN 4 OACI 6 - OTAN 4 possible au profit de l'A400M avec préavis de 72h.				
COM	APP	120.125	374.125			
	TWR	33.7	118.950			
	SOL	138.100				
	RAI	120.125				
	VDF	120.125	121.500			
	ILS 01	MCY	110.500/329.600	49°14'23.65"N 005°40'37.22"E (LOC)		
	DME 01 (1)		Ch42X	49°13'08.00"N 005°40'15.45"E		
NDB	ETN	410.000	49°13'42.9"N 005°40'28.1"E			

ESPACES ATS CTR - TMA1/2 - R 93



MET Lun-Jeu : 0615-1600 Ven : 0615-1100 (ETE - 1h).

 Secrétariat PC : 03 29 87 82 06 - 821 552 8206
Chef CLA : 03.29.87.83.52 - CDQ : 821.552.8251
BIA/BDP : 03.29.87.82.39 - 821.552.8239
OPS : 03.29.87.82.34 - 821.552.8234
TWR : 03.29.87.82.38 - 821.552.8238
MET : 03.29.87.82.37 - 821 552 8237

ATS *Activable H24. Activité réelle connue par Etain APP O/R ou RAI 120.125*
Lun-Jeu : 0700-1600 Ven : 0700-1100 HN : O/R avant 1100
Sam, Dim, JF : O/R le dernier JO avant 1100 (ETE - 1h)

OBS (1) DME : ALT 798 ft coimplanté avec GP.

REST AD à usage restreint. Interdit aux aéronefs non munis de radio.
Pour les aéronefs évoluant suivant les règles de la CAG : AD strictement réservé aux aéro-
nefs basés dans un rayon de 40Nm centré sur Etain et dont l'immatriculation est listée dans
les protocoles d'accord entre le 3ème RHC et l'aéroclub d'appartenance. L'accès au terrain
d'Etain est possible uniquement pendant les horaires d'activités des services de la circula-
tion aérienne, de jour et en conditions VMC.
L'utilisation de la plateforme est strictement limitée à la piste et au taxiway.
Survol de la ville d'ETAIN interdit en-dessous de 1000 m ASFC.
Survol de l'aérodrome interdit H 24 en-dessous de 300 m ASFC, sauf autorisation de ETAIN
TWR.
FPL obligatoire à L'ARR : O/T ATS pour les ACFT basés et H24 pour les ACFT non basés.
PPR obligatoire pour les ACFT non basés : OFF/OPS 03.29.87.82.34. Le n° du PPR doit
figurer en case 18 du plan de vol.

ETAMPES/Mondésir		<i>GROUPE ADP</i>		LFOX	
(a) (II)				<i>FIR PARIS</i>	
		48°22'52"N 002°04'26"E - 494 ft (18 hPa)			
HOR	ETE : -1 HR				
AGA	RWY	06R/24L	700 x 22.5	PM	5.7 t
		06L/24R	1230 x 50	BG	
	AVT (1)	100 LL			
	RFFS	Niv 1			
COM	ATIS/V	129.900	 01.60.80.96.86		
	VDF	119.050			
	TWR	119.050			
	SOL	121.850	Absence ATS : A/A 119.050 FR seulement		
	Chef CA : 01.60.80.95.63	ACB Richet : 01.60.80.31.78			
	Exploitant AD : 01.48.62.52.20	Fax Exploitant AD : 01.48.62.00.61			
	Permanence : 01.70.03.94.37				

E

- ATS** TWR : *Lun-Ven sauf JF : 0800-1130, 1300-CS+30 limité à 1900*
Sam, Dim et JF : 0800-CS+30 limité à 1900
 SOL : *Sam, Dim, JF ouvrable : 0800-CS+30 limité à 1900 (ETE-1h)*
- OBS** VFR de nuit : non agréé. BRIA : LE BOURGET
 Borne informatique : HOR TWR
 (1) Sur PPR PN 4 h auprès ACB ou libre service H24 par carte TOTAL.
 Cartes bancaires non acceptées. Autres paiements sur demande.
Lun-Ven : 0800-1130, 1300-1600 Etampes Aéro Maintenance (TEL 01.60.80.97.62)
Sam, Dim, JF : ETE : 0700-1030, 1200-1600 HIV : 0800-1130, 1300-1600 ACB Richet
- REST** AD réservé aux ACFT munis de radio.
 Activité ULM réservée aux ULM autorisés par le chef CA.
DANGERS :-Par vent de secteur Sud, turbulences sur piste revêtue dues à la présence des hangars. -Roulage de précaution sur le bypass si un aéronef est dans la VDC parallèle.
 QFU 057° préférentiel cause environnement
Circuit basse hauteur : autorisés uniquement avec instructeur à bord, dans le sens du circuit publié et sur accord des services ATS. Hors service ATS : RMZ inactive.
 Eviter le survol des zones habitées avoisinantes. Roulage interdit hors piste et TWY.
Volige sur AD N°6215.
Activité paramoteur 6 km au Sud de l'AD.
Activité AEM N° 8250, 6,7 km au Nord-Est de l'AD.
Activité régulière d'hélicoptères militaires aux abords de l'AD.

ETREPAGNY (e-) (II)	<i>ACB</i>	LFFY <i>FIR PARIS</i>
-------------------------------	------------	---------------------------------

49°18'19"N 001°38'16"E - 308 ft (11 hPa)

- HOR** ETE : - 1 HR
- AGA** RWY 12/30 675 x 50 BG
 AVT (1) 100 LL (CIV) - Lubrifiant : 100
 RFFS Niveau 1

COM A/A 123.500

 ACB du Vexin : 02.32.55.73.29

OBS BRIA : BORDEAUX.
 (1) *Sam, Dim, JF : HJ*

REST AD réservé aux avions basés et à ceux basés sur les AD voisins.
 AD réservé aux ACFT munis de radio.
 Roulage interdit hors TWY et RWY. QFU 114° préférentiel cause environnement.
 TODA 12 réduite de 80 m par rapport aux dimensions de la piste non revêtue afin de prendre en compte la voie communale à l'extrémité de la piste 12.
 TODA 30 réduite de 45 m par rapport aux dimensions de la piste non revêtue afin de prendre en compte la voie communale à l'extrémité de la piste 30.
 Eviter le survol d'ETREPAGNY
Activité AEM N°8247 : 500 ft ASFC, SR-SS.


EU/Mers le Tréport (a) (II)	<i>Communauté de communes Interrégionale de Bresle Maritime</i>	LFAE <i>FIR PARIS</i>
---------------------------------------	---	---------------------------------


50°04'09"N 001°25'36"E - 328 ft (12 hPa)

HOR ETE : - 1HR

AGA RWY 05/23 900 x 18 PM 5,7 t
 Piste ULM 200 x 20
 D.P.S HJ - O/R Exploitant AD
 RFFS Niv 1

COM A/A 123.500 Auto-info

 Exploitant AD : 02.27.28.20.87 Fax Exploitant AD : 02.35.50.92.29
 ACB : Tél/Fax : 02.35.86.56.34

 Exploitant AD : ccbm@cc-breslemaritime.fr

OBS BRIA : BORDEAUX
 AD agréé VFR de nuit avec limitations (réservé aux pilotes autorisés par DSAC OUEST).

REST Roulage interdit hors RWY et TWY
 AD susceptible d'être envahi en quelques min par la brume de mer.
 Présence d'arbres dans la bande dégagée. A l'ATT RWY 05 : turbulence en courte finale.
 Informations manche à air sujettes à caution.
 Piste ULM limitée aux seuls pilotes basés autorisés par l'exploitant d'AD.
 Utilisation simultanée piste revêtue et ULM interdite.

(c) (I)

49°01'43" N 001°13'12" E - 465 ft (17 hPa)

HOR	ETE : -1 HR				
AGA	RWY	04/22	3001 x 45	Béton - Macadam	24 F/C/W/T
	PAPI	PAPI 04	pente 3° (5.2%) MEHT 42		
		PAPI 22	pente 3° (5.2%) MEHT 43		
	AVT (1)	F34 - F35 - F18 (préavis 15 jours)			
		O135 - O138 - O150 - O 156 - O159			
	D.P.S (2)				
	RFFS	OACI 8 - OTAN 7			
COM	ATIS	138.225			
	TWR	119.700(8)	122.100	125.375	257.800(9) 399.525(10)
	APP	118.125(3)	121.500	142.450(4)	243.000 362.200(6)
		362.300(5)	375.075(6)		
	SRE	138.050(7)	265.900(4)	279.150(7)	336.100(4) 359.475(7)
	UDF	243.000	257.800	265.900	279.150 336.100
		359.475	362.200	362.300	399.525
	VDF	118.125	119.700	121.500	122.100 125.375
		142.450			
	ILS 22	EVX	111.300/332.300		219°/301 m THR 04 (LOC)
	TACAN	EVX	Ch 71X		49°01'42.7" N 001°12'50.6" E
	VOR	EVX	112.400		49°01'54.1" N 001°13'15.1" E

ESPACES ASSOCIES CTR - TMA 1 - TMA 2 (classe D)
R 194, R 53 B, R 149 A

MET Lun-Mer : 0445-1615 ou fin d'activité aérienne,
Jeu-Ven : 0445-1515 ou fin des vols
Sam, Dim, JF : HOR en fonction de l'activité plate-forme

☎ Central BA 105 : 02.32.62.11.05 - 811.105.3000 Fax BA : 02.32.62.13.50
DV : 06.76.78.94.41 / 02.77.63.32.09 / 811.105.2338.
OPC : 02.32.62.11.55 / 811.105.2335.
Fax CDT ESCA : 02.32.62.11.23 / 811.105.4023
Bureau OPS Base : 02.32.62.12.18 - 811.105.2308 - Fax : 02.32.62.11.13 / 811 105 4013
MET : 02.32.62.13.93 (CIV) - 811.105.2355 (MIL)

@ E-mail DV : flightops.ba105@gmail.com

ATS PPR obligatoire (à insérer dans le plan de vol case 18)
Pour toute modification d'horaire de plus de 30 mn, prévenir le Directeur des Vols au
811.105.2338 ou 02.77.63.32.09 ou 06.76.78.94.41.
Sam, Dim, JF : O/R avant 1400 le dernier JO
O/T : O/R avant 1400 la veille (ETE - 1h)

OBS BRIA : BORDEAUX.
BIVC Cinq Mars La Pile : H24 : 811 927 6339 - 02.47.96.13.39.
(1) Lun-Ven : 0500-1930 (ETE -1h), O/T : PPR 1h.
(2) Pour marchandises : O/R Lun-Ven 0700-1100, 1300-1700 (ETE - 1h).
Douanes seulement : HOR ATS O/R.
(3) Particulière APP ou RAI - Zones inactives.
(4) Commune APP. (5) Combinée APP. (6) Particulière recueil.
(7) Particulière APP. (8) Fréq veillée TWR. (9) Combinée TWR.
(10) Utilisable par l'APP (PO / QRA).

REST AD agréé à usage restreint sauf accord autorité compétente : CDT de base pour A/C français
privé ou commercial, MINARM/CAB pour A/C étranger privé et COAIR pour A/C étranger
commercial.
AD interdit aux planeurs.
ATT soumis à accord du GAA/DV la veille avant 1500 (14h00 loc) (voir ☎)
PPR obligatoire via le DV. Mention NR PPR en case 18 du FPL. Validité PPR : 1h.
Circuit par la droite en QFU 04.
Survol de l'AD interdit H 24 en dessous de 300 m (1000 ft) ASFC.
Pour une ARR pendant les heures d'ouverture de l'AD : préavis de 2 jours ouvrables.
Pour une ARR en dehors des heures d'ouverture de l'AD : préavis de 5 jours ouvrables.

E

PAS DE TEXTE