

REDON/Bains-sur-Oust

ACB

LFR
FIR BREST

(a) (II)

47°41'55"N 002°02'17"W - 225 ft (8 hPa)

HOR ETE : - 1 HR

AGA	RWY	05/23	840 x 20	PM
	AVT	NIL		
	RFFS	Niv 1		

COM A/A 123.500

☎ Exploitant AD : ACB Redonnais : 02.99.71.00.59

@ ac.redon@wanadoo.fr - Site : www.acredon.fr

OBS BRIA : BORDEAUX. VFR de nuit non agréé.

REST AD réservé aux ACFT munis de radio. Roulage interdit hors piste et TWY.
Circuit basse hauteur dans le cadre des vols d'entraînement avec instructeur uniquement : MNM 300 ft AAL au Nord de la piste 05/23.
Activité occasionnelle de paramoteur et PULMA. Arrivées/départs par le corridor sud-est à une altitude max de 700 ft QNH sur 1 NM aux abords de l'AD. L'air paramoteur et PULMA n'est pas praticable de début avril à fin juin.
Activité occasionnelle de vol libre sur autorisation de l'Exploitant, sur AD et secteur Est, annoncée avec l'indicatif radio "Treuil parapente". En présence de cette activité, éviter le survol des installations en dessous de 2000 ft QNH.

REIMS/PrunaySociété d'Exploitation de Reims
AéroportLFOA
FIR PARIS

(a) (II) (III)

49°12'31"N 004°09'24"E - 313 ft (12 hPa)

HOR ETE : - 1 HR

AGA	RWY	07/25	1150 x 30	PM	16 F/C/W/T
		07R/25L	996 x 78	BG	
	PAPI	PAPI 07 et 25 Pente 3,4° (6,0 %) MEHT 23 ft			
	AVT (1)	100 LL - JET A1 - Lubrifiants : NIL			
	RFFS (2)	Niveau 2			

COM AFIS 134.925**MET** 0300-0000 TEL (IFR) : 03 62 72 52 25 (Lille)

☎	Exploitant AD	: 03.26.49.10.92	Fax Exploitant AD	: 03.68.38.92.10
	ATS	: 03.26.49.10.12	Fax ATS	: 03.68.38.92.10
	ACB de Champagne	: 03.26.49.11.05	Reims Planeurs	: 03.26.49.11.42
	Reims Voltige	: 03 26 91 10 99	Reims Champagne ULM	: 06 12.13.33.84

@ contact@reims.aeroport.fr

ATS AFIS : ETE : 0700-1030, 1200-1700 HIV : 0800-1130, 1300-SS+30 (MAX 1800)
 En dehors de ces HOR : PPR PN av 1500 (ETE - 1h)

OBS BRIA : LE BOURGET. AD agréé VFR de nuit.
 (1) ETE : 0630-1030, 1200-1700 - HIV : 0730-1130, 1300-CS+30 (Max 1800)
 ☎ Exploitant AD.

En dehors de ces HOR : PPR PN avant 1400 par Tél/Fax/Email ATS.
 Paiement : carte BP, Diner's club, American Express, Visa, Mastercard, Signature ou comptant.
 (2) Niv 2 : ETE : 0700-1030, 1200-1700 HIV : 0800-1130, 1300-CS+30 (Max 1800).
 En dehors de ces HOR : PPR avant 1500 par Tél/Fax/Email ATS.

REST AD réservé aux ACFT munis de radio. Activité IFR possible. Utilisation simultanée des 2 pistes interdite. Distances déclarées réduites en raison de la présence des routes D944 et D931. Après pluies prolongées, utiliser la BG avec précaution. Risque de confusion avec l'ancien AD de Reims Champagne inutilisable situé dans le 325°/7.6 NM de l'ARP (RWY 07/25).
 En dehors de ces HOR : PPR PN avant 1400 par Tél/Fax/Email ATS.
 Pour les ACFT, après TKOF QFU 246, prendre le cap 268° et éviter le survol de Puiseulx et du site Frangaz. PPR obligatoire auprès de l'AFIS pour les avions équipés de turboréacteurs. Tout DECO ou ATT d'avions est suspendu si un GLD est immobilisé sur la BG à moins de 40 m de la limite commune. QFU 066 préférentiel cause nuisances sonores et LDA.
 Circuits basse hauteur : Côté circuit avions, hauteur MNM 500 ft AAL et instructeur à bord.
 Activité voltige sur AD N° 6111.

R

(a) (II) (III)

48°04'19"N 001°43'56"W - 124 ft (5 hPa)

HOR ETE : - 1 HR
AGA RWY 10/28 2102 x 45 70F/C/W/T Béton bitumineux
 14/32 850 x 30 5.7 t Béton bitumineux
 14L/32R 550 x 50 1.5 t Non revêtue
 PAPI PAPI 10 pente 3° (5.2%) MEHT 50 ; PAPI 28 pente 3° (5.2%) MEHT 49
 AVT (1) 100LL - JET A1 - Lubrifiants : NIL
 D.P.S (2)
 RFFS (3) Niv 7

COM ATIS 136.405 ☎ 02.99.67.72.50
 FIS 134.000 (4) 126.950 (5) 134.200 (6)
 SOL 121.725
 TWR 120.500
 APP 134.000 (4) 126.950 (5) 134.200 (6)
 VDF 126.950 134.000 120.500
 ILS/DME28 RS 110.1 /334.4 / Ch38X 281°/239 m DTHR 10 (LOC)
 VOR/DME REN 109.25/Ch 29Y 150NM FL500

MET 0100-2200 TEL (IFR) : 02.22.51.54.16


☎ Exploitant AD : 02.99.29.60.04 Fax Exploitant AD : 02.99.29.60.37
 Fax opérations : 02.99.29.60.37 ATS : 02.99.31.31.55
 Rennes Airclub : 02.99.31.69.91 ACB Rennes Ille et Vilaine : 02.99.31.91.81
 BGTA Rennes : 02.99.67.89.08 Rennes Université Aéroclub : 02.99.35.10.11
 Douanes : 09.70.27.51.52 Fax Douanes : 02.99.50.31.24



@ Exploitant : ops@rennes.aeroport.fr
 bsi-rennes@douane.finances.gouv.fr


ATS H24

OBS BRIA BORDEAUX. AD agréé VFR nuit.
 (1) JET A1: Lun-Ven : 0400-1900, Sam : 0530-1700, Dim : 0530-1800.
 En dehors de ces HOR, PPR PN 48 h. Tél : 02.99.29.60.07 ou 06.13.39.26.71.
 100LL: Automate. Lun-Dim: 0700-1900.
 Paiements : carte SHELL, Uvaïr, carte de crédit sauf American Express.
 (2) Immigration pour les vols extra-Schengen :
 - Lun-Ven : 0400-2130 avec PN 24h ; - Sam-Dim et JF : 0500-2130 avec PN 48h.
 En dehors de ces HOR, aucun vol extra-Schengen accepté. Tél : 09.70.27.51.52
 E-mail : bsi-rennes@douane.finances.gouv.fr ; BGTA Tél +33 2.99.67.89.08
 (3) Niv 7 : O/R - Niv 6 : Lun-Dim : H24.
 (4) secteur S
 (5) secteur N
 (6) secteur Cotentin

REST AD réservé aux ACFT munis de radio. Hélistation réservée pour la Gendarmerie.
 Utilisation simultanée des pistes 14/32 de l'hélistation et du TWY G sujette à restrictions imposées par ATC. Roulage interdit hors piste et TWY. Finales 10 et 14/14L confondues.
 Circuits basse hauteur uniquement sur autorisation du contrôle :
 -RWY 14/32 : MNM 300 ft AAL au Sud de la piste.
 -RWY 10/28 : MNM 500 ft AAL au Nord de la piste.
 RWY 14L/32R non revêtue réservée à l'aviation légère < 1.5t et fermée du 15/11 au 31/03.
 Vols entraînements : Utilisation MIL, sauf basés : Interdits entre 2200 et 0800 locales.
 Vol de nuit : Tours de piste : Hauteur minimale : 1500 ft.
 TWY G limité : portion comprise entre PRKG commercial et ACB interdite aux ACFT d'envergure > à 25m.
 TWY J non revêtu : réservé à l'aviation légère < 1.5t. Non prioritaire par rapport au TWY G. Fermé du 15/11 au 31/03.
 Restriction d'utilisation parking militaire :
 - Aéronefs lourds (MTOW > 7 t), accès interdit sauf déroutement en situation d'urgence.
 - Aéronefs légers (MTOW < 7 t), PPR Tél obligatoire au 02.99.35.37.37.
 Utilisation parking aéroclub : -ACFT MTOW < 5.7 t -interdit aux HEL, -Envergure MAX 12 m sauf accord exploitant AD. -A l'intérieur de l'aire de trafic matérialisée par ligne blanche discontinue, la position de stationnement est au choix du pilote. Le commandant de bord assure sa sécurité. -Contact TPH préalable avec ACB de Rennes Ille et Vilaine recommandé.
 Utilisation parking Sud : -ACFT MTOW < 5.7 t, -Envergure MAX 12 m sauf accord exploitant AD. -poste HEL interdit aux HEL de dimension hors tout > à 12 m, -la position de stationnement est au choix du pilote. -Contact téléphonique préalable avec Rennes Maintenance Aéro recommandé.
 Utilisation parkings commercial et frêt : Pour des raisons de sûreté et sécurité, utilisation réservée : -aux ACFT commerciaux programmés -aux ACFT d'Etat après accord de l'exploitant d'AD -aux autres ACFT avec assistance obligatoire et PPR PN 48H auprès de l'exploitant d'AD.
 Activité Voltige N°6365.

RETHEL/Perthes		<i>ACB</i>			LFAP
(c--)(II)					<i>FIR PARIS</i>
		49°28'52"N 004°21'48"E - 416 ft (14 hPa)			
HOR	ETE : - 1 HR				
AGA	RWY (1)	06/24	760 x 60	BG	
	AVT	NIL			
	RFFS	Niv 1			
COM	A/A	123.500			
	ACB (Tél/Fax) : 03.24.38.46.67 (Mer, Sam, Dim et JF)				
@	aeroclubrethel@gmail.com				
OBS	BRIA : LE BOURGET				
REST	Aérodrome réservé aux ACFT basés et à ceux basés sur les AD voisins. Utilisable par HEL. Roulage interdit hors piste et PRKG. QFU 235° préférentiel cause lignes EDF et nuisances sonores. DANGER : Exploitation agricole en bordure immédiate de la piste au Nord, risque d'incursion de piste par du matériel agricole.				

REVEL/Montgey		<i>ACB</i>			LFIR
(c--)(II)					<i>FIR BORDEAUX</i>
		43°28'49"N 001°58'44"E - 643 ft (23 hPa)			
HOR	ETE : - 1 HR				
AGA	RWY	13/31	750 x 18	PM	2,5t/RSI
	AVT (1)	100 LL (CIV)			
	RFFS	Niv 1			
COM	A/A	119.575			
	ACB : 05.61.83.53.73				
@	aero-club.revel@orange.fr - Site internet : http://acrevel.fr				
OBS	AD agréé VFR de nuit avec limitations (réservé aux usagers basés). (1) O/R  05.61.83.53.73 paiement comptant.				
REST	AD réservé aux ACFT munis de radio, aux ACFT basés sur AD voisins. AD utilisable par HEL. Roulage interdit hors piste et TWY. Par vent de S-Est supérieur à 30 Kt fortes turbulences aux abords de l'AD. Risque aviaire important. QFU 307 préférentiel cause LDA MAX. Touch and go interdit aux ACFT non basés. Activité voltige N° 6710 Activité AEM au sud des installations uniquement. LS-CS, 660 AAL MAX.				

RIBERAC TOURETTE		<i>Association de Gestion de l'Aérodrome de Ribérac (AGAR)</i>			LFIK
(c--)(II)					<i>FIR BORDEAUX</i>
		45°14'22"N 000°15'57"E - 353 ft (12 hPa)			
HOR	ETE : -1 HR				
AGA	RWY	05/23	860 x 80	BG	
	AVT	NIL			
	RFFS	Niv 1			
COM	A/A	123.500			
	Exploitant AD : 06.08.09.86.00 ou 05.53.90.00.25 ACB Jean Mermoz : 05.53.90.10.41				
@	Exploitant : agar.lfik@orange.fr aeroclubriberac@hotmail.fr				
OBS	BRIA : BORDEAUX				
REST	AD réservé aux ACFT munis de radio. AD réservé aux ACFT basés et à ceux basés sur les AD voisins. AD utilisable par HEL. QFU 048° préférentiel cause déclivité piste. Roulage interdit hors piste et TWY. Piste interdite aux activités ULM paramoteur. AEM N° 9138 : 330 ft AAL, SR-SS. Activité paramoteur : 500 ft ASFC, SR-SS.				

RION DES LANDES		<i>Mairie de RION DES LANDES</i>			LFIL
(a)(II)					<i>FIR BORDEAUX</i>
		43°54'57"N 000°56'57"W - 256 ft (9 hPa)			
HOR	ETE : - 1 HR				
AGA	RWY	05/23	1075 x 60	BG	
	RFFS	Niv 1			

R

COM A/A 123.5

☎ Exploitant AD : 05.58.57.10.28 ACB : 05.58.57.10.28

OBS BRIA : BORDEAUX - VFR de nuit non agréé.

REST AD utilisable par les HEL sauf vols d'entraînements. AD réservé aux ACFT munis de radio. Pénétration R40A autorisée sur itinéraires publiés après contact Dax TWR 118.325, hors itinéraires, PPR Dax TWR. Pénétration R40B sur autorisation de Dax APP 122.05. Roulage interdit hors piste et TWY. QFU 047° préférentiel cause LF-R40A. *Activité Voltige N°6681.*

ROANNE *Roannais agglomération* **LFLO**
(a) (II) (III) *FIR MARSEILLE*

46°03'10"N 003°59'59"E - 1106 ft (40 hPa)

HOR ETE : - 1 HR

AGA RWY 02/20 1475 x 30 PM 12 F/C/W/T
(1) 02L/20R 740 x 100 BG
PAPI PAPI 02 : 3.4 (5.9%) MEHT 33
AVT (2) 100 LL - JET A1 - UL 91- Lubrifiants : NIL
D.P.S NIL
RFFS (3) Niveau 2

COM AFIS 120.900 EN sur demande PPR 48 HR
APP St Yan 123.405 119.505 (au-dessus de 2000ASFC)
VOR ROA 110.250 223°/450 m THR 20
NDB RNN 358.000 028°/3.44NM THR 20

MET NIL ☎ IFR : 04.72.23.98.08 (Lyon Saint Exupéry)

☎ ATS : 04.77.66.83.55 Fax ATS : 04.77.66.85.99
Exploitant AD : 04.77.66.85.77 Fax Exploitant AD : 04.77.66.85.99
Centre de VAV : 04.77.66.81.08 Club Aéronautique Roannais : 04.26.54.65.64
@ AFIS et Exploitant AD : aeroport@roannais-agglomeration.fr

ATS AFIS : *Lun-Ven : 0800-1100, 1300-1700.*
Sam, Dim, JF : 01 JUN-30 SEP : 0900-1100, 1330-1700.
Possibilité d'ouverture pour les autres trafics sur PPR la veille. Le Ven PN av. 1600 pour les WE (ETE -1h)

OBS BRIA : BORDEAUX - AD agréé VFR de nuit
(1) Réservée aux GLD
(2) HOR AFIS - Bons modèle 19, paiement comptant, cartes bancaires, chèques. 100 LL et UL 91 : CB H24.
(3) Niveau 2 : *Lun-Ven : 0800-1100, 1300-1700.* En dehors de ces HOR, Niveau 1. Niveau 2 disponible sur PPR le dernier jour ouvré avant 1600. (ETE - 1h).

REST AD réservé aux ACFT munis de radio. Activité IFR possible. Bande gazonnée 02/20 réservée aux ACFT autorisés par l'Exploitant AD et au VAV. Roulage interdit hors TWY et RWY. QFU 195° préférentiel cause procédure IFR. TWY de liaison (au pied de la tour) entre A et B réservé aux ACFT d'envergure < 15m et de MTOW < 3500 kg. *AEM N° 9825 : SFC/500 ft ASFC, SR-SS selon protocole. Parachutage sur AD N°411 : FL 110, Ven, Sam, Dim et JF : 0600-2300. (ETE - 1h).* Pendant les vols ULM et/ou AEM, l'activité PARA est incompatible sans accord préalable et coordination entre les parties. *Activité de treuillage sur AD N° 989. Activité Voltige sur AD N°6836.*

ROCHEFORT/Charente- *Syndicat Mixte des Aéroports* **LFDN**
Maritime (a) (II) (III) *de La Rochelle et Rochefort* *FIR BORDEAUX*

45°53'22"N 000°58'56"W - 60 ft (2 hPa)

HOR ETE : - 1 HR

AGA RWY 12/30 2280 x 45 PM 42 F/C/W/T
12R/30L 830 x 100 BG
PAPI PAPI(30) Pente 3° (5.2%) - PAPI(12) Pente 3.4° (5.9%)
AVT (1) 100 LL - JET A1 (CIV) - Lubrifiant : NIL
RFFS Niv 1

COM APP La Rochelle 124.200 au-dessus de 2000 ft
AFIS 119.300
NDB ROC 396.000 290°/1127 m THR 30

MET 0500-0200 TEL (IFR) : 05 57 29 12 79 (Bordeaux Mérignac).

☎ Exploitant sur AD : 05.46.83.05.20 Fax Exploitant sur AD : 05.46.83.95.46
ACB Rochefortais : 05.46.83.15.88 ACB Charentais : 05.46.83.03.16

@ aeroport-rochefort@charente-maritime.fr

ATS AFIS : Lun-Ven : 0800-1100, 1200-1600 (ETE-1h).

OBS BRIA : BORDEAUX - AD agréé VFR de nuit.
(1) 100LL : Lun-Sam : 0700-1900 avec CB.
JET A1 : Lun-Ven : 0800-1030, 1200-1530 Sam, Dim, JF : HX.

REST AD réservé aux ACFT munis de radio.
AD interdit aux paramoteurs et aérostats légers (ULM classe 1 et 5).
Utilisation simultanée des pistes interdite.
Hors HOR ATS : -ULM : AD réservé aux ULM basés
-piste non revêtue réservée aux ACFT basés.
Piste non revêtue utilisable par ACFT non basés uniquement pendant les HOR ATS et O/R exploitant AD PN 24h.
Activité IFR possible. QFU 303° préférentiel cause procédure IFR.
Roulage interdit hors TWY et RWY. AD susceptible d'être envahi en quelque minute par la brume de mer. Circuits en dessous de 500ft AAL autorisés avec instructeur uniquement.
Accueil ACFT BA 721 : PPR 48 h, TEL : 05 46 88 84 75 / 07 84 31 14 87.
PNIA 811 721 8475. E-mail : ba721.saa.fct@intradef.gouv.fr
Vols école MIL, jours ouvrables. VFR de nuit : voies de circulation A et E non utilisables.
Activité PARA sur AD N°354. Activité Voltige N° 6502.

RODEZ AVEYRON

SAEML Air 12

LFCR
FIR BORDEAUX

(a) (II) (III)

44°24'27"N 002°29'00"E - 1909 ft (69 hPa)

HOR ETE : - 1 HR

AGA RWY 13/31 2045 x 45 51 F/A/W/T Béton Bitumineux

PAPI PAPI 13 pente 3.5° (6.1 %) MEHT 64 ft

PAPI 31 pente 3.0° (5.2 %) MEHT 52,5 ft

AVT (1) 100 LL - JET A1 - Lubrifiant : NIL

D.P.S (2)

RFFS Niveau 7 : HOR annoncés par NOTAM.

COM ATIS 129.780 STAP : absence ATS 118.125 Tél : 05.65.77.17.67

TWR 118.125

VDF 133.725 118.125 268°/280 m THR 13

L RZ 387.000 307°/1.9NM THR 13

L ROM 302.000 132°/6 NM DTHR 31

ILS/DME31 RDE 110.75/330.05/Ch44Y 310°/130 m THR 13

MET 0200-2300 ☎ IFR : 05.61.16.43.12 (Toulouse Blagnac)

☎ Exploitant AD : 05.65.76.02.00/05.65.42.20.30 Fax : 05.65.42.99.97/05.65.42.11.32

ACB : 05.65.59.19.12

AVT : 05.65.76.02.07

Fax AVT : 05.65.42.07.10

ATS : 05.65.77.17.50

Fax ATS : 05.65.77.17.57

@ contact@aeroport-rodez.fr

Escal : handling@aeroport-rodez.fr

ATS Lun-Ven : 0500-2100 Sam : 0600-1800 Dim : 0800-2100 JF : NOTAM (ETE-1h)
Prolongation ou modification des HOR ATS au bénéfice des vols commerciaux ou vols EVASAN uniquement annoncées sur demande sur la fréquence.

OBS BRIA : BORDEAUX
(1) Lun-Ven : 0500-1100, 1200-1930 Sam : 0600-1100 Dim : 1200-1930 JF : NOTAM
Paiement : espèces, CB Visa, carte Air Total, Mastercard, Amex.
Automate 100 LL H24 : carte TOTAL.

(2) Lun-Ven : O/R douanes, PN 24h.

Sam-Dim et JF : O/R douanes, PN 48h par mail :

bsi-millau@douane.finances.gouv.fr, codt-bordeaux@douane.finances.gouv.fr,

div-toulouse2@douane.finances.gouv.fr.

Copie à l'exploitant AD : handling@aeroport-rodez.fr

REST AD réservé aux ACFT munis de radio. QFU 308° préférentiel cause procédure IFR.
Fortes turbulences ou cisaillement de vent au THR 13 par vent de secteur 100°-180° > 10kt.
Pour les A/C au décollage dont la masse maxi au décollage est supérieure ou égale à 45t le demi-tour sur piste se fait obligatoirement sur les raquettes situées aux extrémités des pistes 13 et 31. Pour les A/C dont la masse maximale au décollage est supérieure ou égale à 5,7t, interdiction de s'aligner à partir du TWY C.
L'attention des usagers est attirée sur la présence de trois points d'arrêt A1, A2 et A3 sur le TWY.

Absence ATS : PCL et PAPI O/R exploitant. De nuit, activité IFR possible uniquement pour usagers autorisés (Tél 05.65.76.02.04/05.65.42.35.23 Fax 05.65.42.99.97/05.65.42.07.10).

Activité Voltige N°6700. Activité AEM N°9040 LIOUJAS 650ft AAL.

R

ROMANS/St Paul

(a) (II)

Union Aéronautique
ROMANS SAINT PAULLFHE
FIR MARSEILLE

45°03'53"N 005°06'05"E - 595 ft (21 hPa)

HOR ETE : - 1 HR

AGA RWY 06L/24R 940 x 50 BG(ACFT)
06R/24L 890 x 80 BG (GLD)
02/20 500 x 80 BG

AVT (1) 100 LL - Lubrifiant : NIL
RFFS Niv 1

COM A/A 118.8

☎/@ Exploitant AD : 07.69.75.73.26 - Email : union.lfhe@gmail.com
ACB : 04.75.70.06.76 - Fax : 04.75.72.34.33

OBS BRIA BORDEAUX - AD agréé VFR de nuit avec limitations (réservé aux ACFT basés)

(1) HJ - 100LL sur demande à 07.69.75.73.26. HX : carte de crédit TOTAL. Automate.
REST AD réservé aux ACFT munis de radio. RWY 02/20 utilisable uniquement pour un atterrissage complet par condition de vent fort ne permettant pas un atterrissage en sécurité sur la RWY 06/24. Le pilote devra s'assurer par radio que l'activité est interrompue sur la RWY 06/24 avant d'entamer le tour de piste en vue de l'atterrissage en RWY 02/20.

En période de fortes pluies TWY et RWY 24R (avion) inutilisables sur les 200 premiers mètres. Important trafic ULM. Les ACFT en circuit ULM doivent préciser leur position dans le circuit. Utilisation simultanée piste avions et piste planeurs interdite.

Tout TKOF ou LDG sur la piste avions est suspendu si un planeur est immobilisé sur la piste planeurs à moins d'une demi-largeur de la limite commune.

QFU 061° préférentiel cause environnement.

Arrivées et départs : éviter impérativement survol usine CERCA au Sud.

Voltege sur AD N°6834 - Activité Treuillage planeurs sur AD N°991.

Activité AEM N° 9838 : 500 ft ASFC, SR-SS.

ROMORANTIN PRUNIER

(c) (I) (II)

FAF

LFYR
FIR PARIS

47°19'15" N 001°41'20" E- 289 ft (10 hPa)

HOR ETE : - 1 HR

AGA RWY 04L/22R 1100 x 100 Herbe
(1) 04R/22L 950 x 100 Herbe
Aire ATT HEL : 45 x 35 - 10t

AVT (2) 100 LL (CIV)
RFFS OACI : 1 - Niveau 1

COM A/A 119.075**MET** Station NIL (Centre MTO Avord Tél : 02.48.68.40.71 Fax : 02.48.68.40.70)

☎ DA 273 : 02.54.98.57.99 - 02.54.98.57.50 poste 25799.
ACB de Sologne : 02.54.96.35.07

ATS NIL**OBS** BRIA : LE BOURGET. VFR de nuit : NIL. HOR DA 273 : 0645-1545 (ETE - 1h)

(1) Strictement réservée aux GLD, ACFT de servitude et ACFT basés.

(2) CIV : Carte Total avec code pour distributeur automatique.

Paiement : CB, chèques, espèces O/R ACB.

REST AD agréé à usage restreint réservé aux ACFT munis de radio.

AD inutilisable hors piste et TWY.

ACFT basés à plus de 80 NM de la plateforme doivent demander l'autorisation de se poser sur le site. Le demandeur doit fournir par : E-mail : da273.opc@intradef.gouv.fr ou Tél : 02.54.98.57.50 au service de permanence les éléments suivants : Nom/Prénom/ Marque/ Type d'ACFT/Immatriculation ACFT/Provenance/Destination/Date/Heure prévue d'ARR et DÉP. Une non réponse de la part du DA 273 vaut acceptation de la demande.

RWY non revêtue 04R/22L réservée aux planeurs, avions de servitude et avions basés.

RWY 04L/22R : -utilisation demi-largeur Nord par les planeurs, demi-largeur Sud par les avions. -Entraînements tours de piste basse hauteur interdits aux ACFT non basés.

Du 15/04 au 30/09 intense activité de planeurs MIL. Utilisation simultanée ACFT et planeurs interdite. En période de pluie, RWY non revêtues souvent inutilisables, s'informer auprès de l'ACB. LDG et TKOF seront interrompus si un ACFT est immobilisé à moins d'une demi-largeur de l'axe.

Pour ACFT MIL à destination DA 273 accord préalable chef plateforme PNIA 811 273 5776

☎ 02 54 98 57 76 ou 02 54 98 57 99 ou 02 54 98 57 83 hors HOR DA 273.

Le NR d'accord devra figurer en case 18 du FPL.

Pour l'accès par voie routière à l'aéroclub de Sologne (entrée - sortie), contacter au préalable le 02.54.96.35.07.

Si pas d'activité MIL et CIV, inspection de piste non réalisée.

Utilisation du terrain sous la responsabilité du cdb de l'ACFT.

Voltege sur AD N°6406. Activité treuillage planeur N° 879.

ROUEN/VALLEE DE SEINERégie d'Exploitation Aéroport de
Rouen Vallée de Seine (REARV/S)**LFOP**
FIR PARIS

(a) (II) (III)

49°23'27"N 001°11'02"E - 512 ft (19 hPa)

HOR ETE : - 1 HR
AGA RWY 04/22 1700 x 45 Enrobé bitumineux 45 F/A/W/T
 05/23 900 x 80 BG
 PAPI PAPI 04 : 3° (5.2%) MEHT 52 - PAPI 22 : 3° (5.2 %) MEHT 50
 AVT (1) 100 LL - JET A1 (CIV/MIL) - Lubrifiants : ETO 2380-R3520 (CIV/MIL)
 D.P.S (2)
 RFFS (3) Niv 5

COM ATIS 120.730 ☎ 02.35.80.80.34
 APP 118.575
 TWR 120.200
 VDF 118.575 120.200
 VOR ROU 116,800 040°/5.9 NM THR 22
 ILS/DME22L RN 110.500/329.6/Ch 42X 221°/254 m THR 04 (LOC)
 240°/369 m THR 22 (DME)

MET 0300-0000 TEL (IFR) : 03 62 72 52 25 (Lille)

☎ Exploitant AD (direction) : 02.35.79.41.02 Exploitant AD (ops) : 02.35.79.41.03
 Exploitant AD (standard) : 02.35.79.41.00 Fax Exploitant AD : 02.35.79.41.22
 Exploitant AD (HNO) : 06.74.69.57.69
 ATC Manager : 02.35.80.46.62 Fax ATC Manager : 02.35.80.53.03
 Service Escale : 02.35.79.41.03 Fax Escale : 02.35.80.48.67
 Douanes : 02.35.79.41.03 Fax Douanes : 02.35.80.48.67
 Chef RFFS : 03.35.79.41.21 Fax Chef RFFS : 02.35.79.41.27

ATS Lun-Ven : 0500-2100 Sam : 0500-1800 Dim : 0800-2100 (ETE-1h).

En dehors de ces HOR extension et réouverture :

-Pour ligne régulière O/R -Pour Evasan : contacter SAMU 76 -Pour aéronef d'Etat :
 contacter la préfecture de Seine-Maritime -Pour aéronef autre que ligne régulière, Evasan
 ou aéronef d'Etat : PPR 24 HR au plus tard le dernier jour ouvrable avant 1500 par :
 SITA : UROAPXH, ☎ : 02.35.79.41.03 ou Fax : 02.35.79.41.22.

OBS AD agréé VFR nuit - BRIA de rattachement : BORDEAUX

(1) HOR Exploitant AD : Lun-Ven : 0700-1900 Sam-Dim : 0800-1800 (ETE-1h)

Extension et réouverture : O/R, pendant heures ouvrables (TPH Exploitant AD) En dehors des heures ouvrables pour aéronef d'Etat et Evasan seulement : ☎ 06.74.69.57.69.

Paiement : cartes Visa, World Fuel SVC et paiement comptant.

(2) HJ et HN O/R PN 24 h : - pour les vols du Mar au Sam : dépôt au plus tard la veille avant 1400. - pour les vols de Dim et Lun : dépôt au plus tard le vendredi avant 1400.

Envoyer dde douanes ou FPL par RSFTA : LFOPXHAX ou par Tél.

(3) Niveau 5 : Lun-Ven : 0500-2100 Sam : 0600-1800 Dim : 0800-2100 (ETE-1h)

Extension et réouverture : O/R

- Pendant heures ouvrables ☎ 02.35.79.41.03 Fax 02.35.79.41.22.

- En dehors heures ouvrables ☎ 06.74.69.57.69

Niveau 1 : en dehors de ces horaires. (Niveau 1 pour piste non revêtue 05/23)

REST AD réservé aux ACFT munis de radio. Piste 04/22 rainurée.

Restriction d'utilisation piste non revêtue QFU 05/23 : information sur l'état de la piste ou conditions particulières d'utilisation disponibles auprès de l'Exploitant AD. Piste 05/23 non revêtue réservée aux ACFT basés.

DANGERS : Forte concentration d'oiseaux en cas de vents ou de fortes pluies sur la côte.
 Forte activité ULM, parapentes et planeurs à proximité point «S» : AD privé Val-de-Reuil.
 Présence des AD privés de :

- Pont de l'Arche (201° 5.4 NM Rouen AD - ULM, ACFT, HEL)

- Val de Reuil (167° 6.8 NM Rouen AD - ULM, ACFT, HEL)

- St Cyr la Campagne (216° 10.3 NM Rouen AD - ACFT)

QFU222 préférentiel cause procédure IFR et balisage HI.

A l'arrivée et en transit, contact radio recommandé avec ROUEN APP 10 min avant verticale de ROU. En raison de l'activation fréquente CTR TMA hors HOR prévus, information activité réelle des espaces sur ATIS.

Circuit basse hauteur : mini 300ft AAL, sur clearance ATS et dans le cadre des vols d'entraînement avec instructeur à bord.

Voltige sur AD N°6225 - PARA sur AD N°211.

ROYAN/Médis

Ville de ROYAN

LFCY
FIR BORDEAUX

(a) (II) (III)

45°37'52"N 000°58'32"W - 72 ft (3 hPa)

HOR ETE : - 1 HR
AGA RWY 10/28 1255 x 30 PM 40F/B/W/T
 10R/28L 1000 x 60 BG
 AVT (1) 100 LL - JET A1 - Lubrifiant : NIL
 RFFS Niv 1

R

COM AFIS / A/A 118.800
APP Aquitaine 129.875 (au dessus de 4500 ft AMSL)
NDB RY 427.000 102/4.3 NM DTHR 28

MET 0500-0200 TEL (IFR) : 05 57 29 12 79 (Bordeaux Mérignac).

☎ AFIS : 05.46.05.08.22 ACB : 05.46.06.86.00
Exploitant AD : 05.46.39.56.56 MET IFR : 05.57.29.12.79

@ E-mail : aerodrome.royan@mairie-royan.fr

ATS AFIS : *du 01/09 au 30/06 : Lun-Ven sauf JF : 0730-1100, 1315-1600. (ETE - 1h).
Juillet et Août : Lun-Dim : 0800-1100, 1315-1700*
O/T HOR, PPR PN 48 HR, jours ouvrés - TEL : 05.46.05.08.22.

OBS AD agréé VFR nuit. BRIA de rattachement : BORDEAUX
(1) Carte TOTAL uniquement.

REST AD réservé aux ACFT munis de radio. AD interdit aux ULM sauf accord AFIS.
Utilisation simultanée des deux pistes interdite. TKOF et LDG sur RWY uniquement.
Restrictions possibles après fortes pluies. Activité IFR possible.
Distances déclarées utilisables : TODA, ASDA, LDA RWY10 et LDA RWY28 réduites de 35 m afin de disposer d'une bande aménagée de 60 m.
DANGERS A LA NAVIGATION AERIENNE :
AD susceptible d'être envahi en quelques minutes par la brume de mer.
Par vent secteur SE à S > 20 kt : risques de turbulence en finale QFU 102°.
QFU 282° préférentiel cause procédure IFR et nuisances sonores.
Après DECO QFU 282°, maintenir l'axe pour éviter le survol de la zone AEM puis débiter virage à droite à 500 ft AAL.
Circuit Sud réservé aux ACFT largueurs de parachutistes et aux ACFT basés.
TDP basse hauteur interdits en dehors des HOR AFIS.
Roulage interdit hors piste et TWY.
Le seuil RWY 28 n'étant pas visible au pt d'arrêt : extrême prudence recommandée pour pénétrer sur la piste. VFR de nuit : Voie de circulation B interdite de nuit.
PARA sur AD N°388.
Voltige sur AD N°6500.
AEM N° 9189 : SFC/330 ft ASCF. Attention l'activité AEM interfère avec les tours de piste basse hauteur.

RUOMS *ACB* **LFHF**
(c--)(II) *FIR MARSEILLE*

44°26'41"N 004°19'58"E - 353 ft (13 hPa)

HOR ETE : - 1 HR

AGA RWY 18/36 630 x 50 BG
RFFS Niv 1

COM A/A 123.5

☎ ACB de l'Ardèche : 04.75.39.62.57 - 06.80.84.72.97

OBS BRIA de rattachement : BORDEAUX
VFR de nuit : non agréé.

REST AD réservé aux avions et planeurs dont les pilotes ont été reconnus aptes à utiliser l'AD par un instructeur (ou détiennent une qualification d'instructeur).
AD utilisable par les HEL et ULM.
AD interdit aux ULM non munis de radio. QFU 184° préférentiel cause environnement.
Roulage interdit hors piste et TWY.